



Le Parc des Jalles

.....
GUIDE DÉCOUVERTE
.....

ÉDITO

Le Parc des Jalles est lancé!



D. R.

Situé aux portes du Parc naturel régional du Médoc, ce vaste espace naturel de 6 000 hectares représente 10% de la surface de la Métropole et devient le premier parc naturel et agricole métropolitain. La préservation des paysages, de la biodiversité et la valorisation des activités agricoles et sylvicoles en sont les objectifs majeurs. Autour de ces espaces remarquables, une multitude d'activités s'agrègent

pour mieux le faire connaître, sensibiliser la population et allier ainsi projets environnementaux d'envergure et activités humaines. Le Parc des Jalles constitue la parfaite illustration de la diversité des espaces sur notre Métropole et de la capacité des communes à se fédérer et travailler ensemble puisqu'il s'étend sur 9 communes : Blanquefort, Bordeaux, Bruges, Eysines, Le Haillan, Le Taillan-Médoc, Martignas-sur-Jalle, Parempuyre, Saint-Médard-en-Jalles.

Il s'agit désormais de faire connaître à l'ensemble des habitants le site : lieux de promenade, de pratiques sportives, de productions agricoles, d'activités économiques... Chacun pourra trouver dans ce guide des activités permettant de faire vivre ce parc métropolitain.

Alain Anziani

Président de Bordeaux Métropole
Maire de Mérignac



D. R.



Le Parc des Jalles est remarquable par la diversité des espaces qui le composent : espaces naturels, réservoirs de biodiversité, sites de captage d'eau potable, forêts, marais, prairies, maraichage, mais aussi des espaces sportifs et de promenade. L'objectif partagé des neuf communes concernées et de Bordeaux Métropole, au travers de la récente création du Parc des Jalles, est de protéger et valoriser ce précieux patrimoine, dans toute sa diversité.

Le Parc des Jalles est l'un des deux secteurs agricoles majeurs de la métropole : une soixantaine d'exploitations y ont leur siège ! Les activités agricoles et sylvicoles font de ce parc un territoire productif qu'il convient de maintenir et renforcer.

Désormais, il s'agit de faire vivre et connaître ce parc métropolitain, ceci dès cette année, à l'occasion de l'une des 50 animations gratuites programmées.

Christine Bost

Vice-présidente déléguée à l'aménagement urbain et naturel
Maire d'Eysines



SOMMAIRE

p 8 LE PARC DES JALLES, AU FIL DE L'EAU

p 14 UN PARC, DES PARCS

p 28 IMAGES DES JALLES

p 40 BALADES À LA CARTE

p 52 VISAGES DES JALLES

p 64 UN ESPACE NATUREL MAJEUR,
MAIS FRAGILE

p 76 TERRE NOURRICIÈRE

p 86 PETIT PRÉCIS DES RÈGLES EN VIGUEUR
DANS LES PARCS ET ESPACES NATURELS

p 92 ALLER PLUS LOIN

Périmètre du Parc des Jalles

échelle : 1/80 000



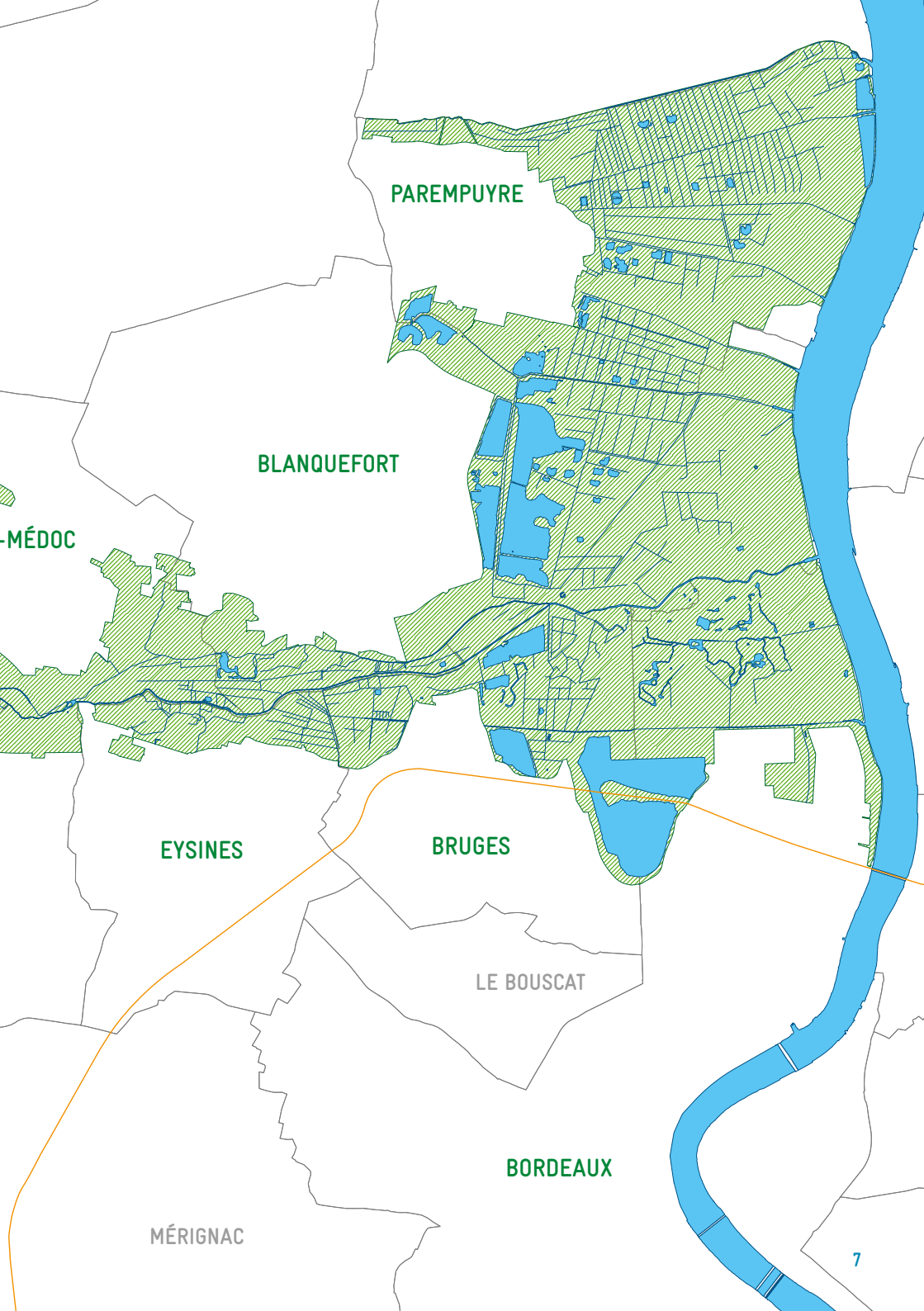
SAINT-AUBIN DE MÉDOC

LE TAILLAN

SAINT-MÉDARD-EN-JALLES

LE HAILLAN

MARTIGNAS-SUR-JALLE



PAREMPUYRE

BLANQUEFORT

MÉDOC

EYSINES

BRUGES

LE BOUSCAT

BORDEAUX

MÉRIGNAC



LE PARC DES JALLES, AU FIL DE L'EAU

.....

Amoureux de nature, de patrimoine, de sport ou du bien-manger, le Parc des Jalles vous accueille sur près de 6 000 hectares. Véritable écrin de nature au cœur de la métropole bordelaise, riche d'une rare biodiversité et d'une grande variété de paysages, c'est aussi un espace vivant par son agriculture, sa sylviculture et la richesse de son offre de loisirs. Mais c'est surtout, et avant tout, une histoire d'eau...



Si elles ont donné son nom au Parc, c'est parce qu'elles forgent toute son identité : **les jalles**, ces petits ruisseaux, nés sur le plateau landais et en partie refaçonnés par des ingénieurs hollandais au XVI^e siècle, ont dessiné les paysages, favorisé une extraordinaire biodiversité et orienté l'activité locale vers le travail de la terre. Peu urbanisé du fait du risque inondation, le Parc est le plus vaste espace naturel de la métropole. Il convient de le respecter et de le protéger. Pour en découvrir toute la richesse, c'est donc sans hésiter l'eau qu'il faut suivre, dans un voyage d'ouest en est.

C'est à l'ouest en effet que les jalles sont les plus sinueuses, les plus libres, et aussi les plus accessibles avec leurs petites plages sableuses. Au-dessus d'elles, les **forêts-galeries**¹ forment une voûte arborée, rafraîchissante et apaisante, dont la verdure contraste avec la terre couleur rouille. D'un intérêt écologique majeur et classées Natura 2000, elles abritent de nombreuses espèces menacées comme le vison d'Europe ou l'agrion de Mercure (un insecte).

En poursuivant vers l'est, plusieurs **forêts** en grande partie protégées invitent à la balade. Le Bois du Dèhès par exemple s'explore par un réseau de chemins dont certains vous mèneront jusqu'au Moulinat, typique des moulins du Parc, à la Maison du meunier et au Refuge périurbain Le Haut-perché.

Au centre, la **vallée maraîchère** est le rendez-vous incontournable pour qui veut s'approvisionner directement chez les producteurs en légumes du terroir, mais aussi fruits, viande, laitages, vin, miel ou fleurs. Au milieu des champs et des serres, les jalles sont ici canalisées pour permettre l'irrigation et le drainage des parcelles.

À l'approche de la Garonne, les Jalles se font delta. Maillées par les haies bocagères et un vaste réseau de fossés et canaux, les **prairies humides** accueillent les troupeaux de vaches, mais aussi les vestiges de la forteresse médiévale de Blanquefort. En se rapprochant encore du fleuve, le regard s'ouvre sur les palus² du Médoc, les miroirs d'eau des gravières³ et de grands espaces cultivés.

C'est là aussi que subsistent les derniers **marais** : celui de Bruges, particulièrement protégé par son classement en réserve naturelle nationale, celui d'Olives, à Parempuyre, qui a fait l'objet d'une restauration écologique ou la réserve écologique des Barails à Bordeaux. Arrivés en bord de **Garonne**, c'est dans le charmant port de Lagrange aux incontournables carrelets qu'il faut enfin s'arrêter.

1. La forêt-galerie désigne une forêt longue et étroite (en forme de galerie) qui longe les rives d'un cours d'eau.

2. En géographie, le palus désigne le bourrelet alluvial formé entre le fleuve et le marais.

3. Une gravière est une carrière produisant des granulats.







LE PARC DES JALLES EN CHIFFRES

- Presque **6 000 hectares**, soit **10% de la surface totale** de la Métropole
- **9 communes** (Blanquefort, Bordeaux, Bruges, Eysines, Le Haillan, Le Taillan-Médoc, Martignas-sur-Jalle, Parempuyre, Saint-Médard-en-Jalles)
- **200 km** de jalles
- Plus de **60%** du Parc couvert par une protection environnementale (dont 20% par Natura 2000)
- **35 espèces** à très forts enjeux écologiques

© Anais Sibellat – Bordeaux Métropole



UN PARC PORTE DU MÉDOC

Historiquement et géographiquement, les jalles de Blanquefort marquent l'entrée dans le Médoc. Le Parc naturel régional du Médoc est un territoire rural habité, reconnu pour la forte valeur ajoutée de son patrimoine et de ses paysages, qui s'organise autour d'un projet concerté de développement durable. Une charte liste les actions à mener et constitue une feuille de route pour 15 ans. S'inspirant de ce grand-frère, le Parc des Jalles permettra de renforcer les continuités écologiques et les liens entre le Médoc et la Métropole.



UN PARC, DES PARCS

.....

De la forêt du Taillan-Médoc aux grottes de Majolan,
des bords de la Jalle aux berges de la Garonne,
une multitude de parcs et espaces naturels
émaillent le « grand » Parc des Jalles.
Florilège, sous la plume experte du blog
Un air de Bordeaux !







LES BORDS DE JALLE DE GAJAC À SAINT-MÉDARD-EN-JALLES

Et au milieu coule une petite rivière ou plutôt une jalle! Un cadre agréable pour des sorties en famille, en duo ou entre amis... ou pour une séance sportive!

Le parc a en effet dédié une partie de ses hectares à des activités physiques telles que le rugby, le football australien, le tir à l'arc et même un espace de pratique des sports de sable au ball'en jall'!

Les marcheurs préféreront longer les berges pour rejoindre les sources du Thil et de Gamarde, en faisant une halte près de la mare pédagogique. Suivez le sentier pédagogique qui vous guidera pour apprendre la biodiversité locale!

► **Chemin de Cantelaude**
33160 Saint-Médard-en-Jalles

MOULIN BIDON ET LES BORDS DE JALLE À MARTIGNAS-SUR-JALLE

À Martignas-sur-Jalle, le site des bords de jalle porte le nom de l'ancien moulin de la famille Bidon, utilisé pour scier du bois. Aujourd'hui, ce sont des amoureux transis de nature que vous croiserez dans ce site protégé et classé Natura 2000. Lors de vos longues balades au bord de l'eau, les pieds bien au sec grâce aux caillebotis (planches en bois), vous découvrirez une faune et une flore attachantes, et vous pourrez vous attarder grâce à l'aire de pique-nique et à l'amphithéâtre de verdure.

► **Rue Jean Jaurès 33127 Martignas-sur-Jalle**





LE MARAIS D'OLIVES ET LE BOIS D'ARBOUDEAU À PAREMPUYRE

Le marais d'Olives est un ancien site agricole restauré en vastes prairies humides et qui est petit à petit réinvesti par la faune et la flore. Les visiteurs sont invités à découvrir une partie de ce patrimoine naturel grâce à un sentier pédagogique, un observatoire et un belvédère permettant d'observer la faune sans la déranger. La partie ouest du site est confiée à un éleveur bovin, qui pratique un pâturage extensif en accord avec les sols humides. Ce site change au gré des saisons : inondé l'hiver et très vert au printemps et en été!

► [Rue d'Olives 33290 Parempuyre](#)

Espace naturel, poumon de la commune s'étendant sur 17 hectares, **le bois d'Arboudeau** tire son nom de l'adjectif « arboulin » : « qui plaît à l'arbre ». Plus de 4000 arbres y ont été recensés : essentiellement des chênes et des robiniers, ainsi que quelques pins maritimes et des charmes. Le bois propose un parcours santé pour les sportifs et d'agréables chemins pour se promener.

► [Rue de Bordeaux 33290 Parempuyre](#)



© Paul Davocheau



© Anais Sibélat - Bouchaux Métropole



LA FORÊT DU TAILLAN-MÉDOC

Promenez-vous dans les bois du Taillan-Médoc... Mais si le loup n'y est pas, gardez l'œil ouvert pour ne rater aucune rencontre avec la sympathique faune locale. Discrets, certains de ses membres laissent parfois dépasser un bout de bec ou de museau dans un arbre ou derrière un talus. Classé depuis 1991 « forêt de protection », le massif de 420 hectares est le repère des sportifs en tout genre grâce aux quatre parcours balisés. Royaume des promeneurs, randonneurs et joggeurs, elle accueille également les amateurs d'équitation ou de vélo.

► Avenue du stade 33320 Le Taillan-Médoc

LA RÉSERVE NATURELLE NATIONALE DES MARAIS DE BRUGES

265 : c'est le nombre d'hectares que compte cette réserve naturelle nichée en plein cœur de la ville. Un véritable poumon qui doit son existence aux anciens grands marais de Bordeaux-Bruges. Au programme de cette visite écologique et patrimoniale : plus de 3500 espèces végétales et animales, dont une partie seulement se dévoile grâce aux observatoires et aux panneaux pédagogiques placés le long du parcours ouvert au public.

► Avenue des Quatre Ponts 33520 Bruges



© Sabine Delcour



© Jean-Baptiste Mangès - Bordeaux Métropole



LE PARC DE MAJOLAN ET LA VACHERIE À BLANQUEFORT

Se promener dans les allées du **parc de Majolan**, c'est s'offrir une parenthèse ludique dans un cadre poétique. Avec son lac de 4 hectares, ses ponts, ses arbres rares, ses ruines et ses grottes plus vraies que nature, Majolan vous embarque pour un voyage magique au pays de la rocaille, art typique du XIX^e siècle. Ce cadre lui a d'ailleurs valu d'être inscrit à l'inventaire supplémentaire des Monuments historiques et classé Jardin remarquable.

La Vacherie est une ancienne ferme modèle du XIX^e siècle restaurée en 2016. Un endroit pédagogique et gourmand qui fera le bonheur des (grands) enfants grâce à ses animations culturelles et son éleveur de brebis qui transforme, affine et vend ses fromages. On en salive d'avance!

► **Avenue du Général-de-Gaulle**
33290 Blanquefort



© Jean-Baptiste Menges – Bordeaux Métropole



© Anais Sichelain – Bordeaux Métropole

.....

RÉSERVE ÉCOLOGIQUE DES BARAILS, LE LAC ET LE PARC DES BERGES À BORDEAUX

C'est dans le nord de Bordeaux que le plus grand espace naturel de la ville expose fièrement ses charmes sur 156 hectares. Le parc floral de jadis a entamé une nouvelle carrière de **réserve écologique** avec notamment ses corridors qui permettent de relier l'ensemble des milieux et d'y accueillir une faune et une flore spécifiques. Vous ferez ainsi la connaissance d'un troupeau de vaches bordelaises et d'autres animaux du coin comme les cigognes, milans noirs, martins-pêcheurs ou aigrettes.

- ▶ **Entrée sud : près du Stadium Vélodrome**
- ▶ **Entrée ouest : allée du Bois**
- ▶ **Entrée nord : avenue du Golf**

Que diriez-vous de prendre le large ? Rendez-vous sur **les rives du Lac** où les activités de loisirs sont encadrées pour allier usages ludiques et protection de la nature. Chacun peut ainsi profiter d'une baignade, d'un pique-nique sur la plage ou à l'ombre des arbres, d'une séance de sports nautiques ou d'une partie de pêche sans risquer d'abîmer Dame Nature !

- ▶ **Avenue Marcel-Dassault 33000 Bordeaux**

Autre endroit stratégique de la Belle Endormie : le **parc des Berges** et ses 8 hectares qui courent des rives de Garonne jusqu'au pied du pont d'Aquitaine. Outre sa vue sur le fleuve et sa position privilégiée, le bien nommé parc favorise au maximum la biodiversité avec une gestion écologique : fauche tardive, protection de certains îlots de végétation. Le parc cohabite avec la forêt riveraine des berges de Garonne dans laquelle la végétation coule des jours heureux : aulnes, saules, mais également l'angélique des estuaires, une plante protégée typique des bords d'estuaires.

- ▶ **Rue du Docteur-Schinazi 33000 Bordeaux**



© Anais Sjoelait - Bordeaux Métropole



© Jean-Baptiste Mengès - Bordeaux Métropole



LE BOIS DU DÉHÈS ET LE PARC DU RUISSEAU AU HAILLAN

Le Bois du Déhès déploie son cadre bucolique au nord de la commune du Haillan. Cet espace classé Natura 2000 étire ses cours d'eau, ses pins, ses chênes sur pas moins de 5 hectares. Cela laisse de la place pour se balader, chiller ou se dépenser ! Il abrite également le Moulin du Moulinat et le Refuge périurbain Le Haut-perché !

► **Chemin du Déhès 33185 Le Haillan**

Situé en centre-ville à seulement 5 minutes à vélo du Bois du Déhès, le **Parc du Ruisseau** se compose de 4 hectares de nature utilisée jadis par les maraîchers pour chouchouter leurs légumes... Un coin secret que se partagent joggeurs et familles en balade... Les curieux seront ravis de découvrir en outre des animations culturelles lors des beaux jours, un parcours pédagogique toute l'année ou encore l'écosystème du ruisseau avec notamment la présence d'un majestueux chêne centenaire classé « arbre remarquable » sur la prairie du Meycat.

► **Accès nord au croisement de l'allée des Roseaux et de l'avenue Pasteur**
Accès sud par le chemin de Meycat 33185 La Jalle



© Anais Sibélat – Bordeaux Métropole



© Anais Sibélat – Bordeaux Métropole



IMAGES DES JALLES

.....

Carte blanche à chaque ville du Parc des Jalles
pour choisir et commenter une photo,
une image d'archives...





Martignas-sur-Jalle

Parmi les moulins de la commune, le moulin Bidon est celui dont on connaît le mieux les anciennes activités. Utilisé comme scierie mécanique, il fut équipé de deux turbines actionnées par la Jalle au xx^e siècle, avant de fermer ses portes dans les années 50. Si la demeure de maître en pierres de taille a été rasée en 1995 en raison de son état, le site de Moulin Bidon conserve néanmoins un charme indéniable.

MARTIGNAS PRÈS MÉRIGNAC :
Les bords de la Jalle au Moulin de Bidon



D.P.



D. R.

St-MÉDARD-EN-JALLÉS (Gironde) — Entrée de la Poudrerie

Saint-Médard-en-Jalles

À Saint-Médard, l'histoire de la jalle est intimement liée à celle de la poudre noire. La Ferme générale des poudres et salpêtres devint Poudrerie royale en 1679 et le développement de la ville reposa dès lors sur cette activité.

Les 6 moulins à poudre implantés en rive gauche ont aujourd'hui disparu. En revanche, l'ancienne entrée de la poudrerie est toujours visible sur la place Charles Garraud.



Le Haillan

Le Haut-perché, Refuge périurbain du Haillan conçu en bois et en métal, évoque un château d'eau.

Il offre un magnifique point de vue sur la Jalle, le Moulin du Moulinat et le Bois du Déhès. Ces espaces naturels riches abritent les sources de Thil-Gamarde, qui alimentent en eau 20% de la métropole bordelaise.

La zone de protection autour du site de captage est un refuge pour la biodiversité et accueille des espèces rares.





Le Taillan-Médoc

Le Château du Taillan, construit au XVIII^e siècle, est une propriété familiale aujourd'hui gérée par cinq sœurs. Première étape de la route des vins du Médoc depuis Bordeaux, il allie activités viticoles, touristiques et patrimoine. Classé Monument historique, le Château et ses chais se situent dans un parc de 100 hectares, mêlant arbres centenaires et 32 hectares de vignes.



Eysines

S'étendant sur 162 hectares le long de la Jalle, la zone maraîchère occupe le nord de la commune d'Eysines. C'était le potager de Bordeaux et sa production alimentait la ville grâce au marché des Capucins. Au début du XIX^e siècle, plus de 600 personnes y travaillaient. Aujourd'hui près de 15 exploitations maraîchères y sont en activité. Chaque année, le Raid des maraîchers fait la promotion de l'agriculture locale et des circuits courts.





© Alexis Sibatelli - Bordeaux Métropole

Blanquefort

La Forteresse de Blanquefort, classée Monument historique des XI^e, XIII^e et XV^e siècles, témoigne de l'architecture militaire médiévale avec son enceinte et son bâtiment central. En toute saison, le point de vue depuis le parc de Curégan offre un beau panorama sur la forteresse et le paysage agricole et naturel de la vallée des Jalles.

Parempuyre

Le Port de Lagrange est un hameau confidentiel d'une vingtaine de maisons. Créé en 1681, il a vu accoster durant de nombreuses années les gabarres qui y déchargeaient du sable, du vin ou de la paille pour les fermiers alentours. N'étant plus aujourd'hui en activité, il reste un lieu de charme avec ses ruelles aux noms emprunts de poésie, ses maisons en pierre, ses carrelets et sa vue imprenable sur la Garonne.





Bordeaux


Inaugurée en 2018, la Réserve écologique des Barails permet aux promeneurs de découvrir de vastes étendues de prairies, de bois et d'étangs. La Ville de Bordeaux transforme progressivement cet ancien parc floral en haut lieu de biodiversité, où la nature reprend ses droits grâce à une gestion écologique. On peut y croiser des vaches bordelaises et des brebis assurant l'entretien des prairies par l'écopâturage, et observer – avec un peu de chance – une tortue cistude ou un martin-pêcheur.



Bruges

La Réserve Naturelle Nationale des Marais de Bruges est bordée par une voie verte, réservée aux déplacements doux, tels que piétons et vélos. Mais ce n'est pas son seul intérêt, puisque cet axe est également destiné à assurer une continuité écologique entre la Garonne, la Réserve et le Bois de Bretous. Et pour apprendre en se promenant, la voie verte est ponctuée de panneaux pédagogiques sur la biodiversité.







BALADES À LA CARTE

À pied ou à vélo, laissez-vous charmer par un ensemble de paysages naturels, urbains et agro-viticoles jalonnés d'Histoire.

Si les balades à pied ne revêtent aucune difficulté particulière, elles nécessitent néanmoins d'être équipés de chaussures de marche et, par fortes chaleurs, d'un chapeau et d'une gourde d'eau.





BLANQUEFORT

Boucle des parcs et Châteaux 11 km | 3h30

1 - Parc de Fongravey

Le château abrita le poète allemand Friedrich Hölderlin (1770-1843). Un grand parvis permet de contempler le parc boisé paysager de 10 ha. Passée une double allée de platanes, la vaste prairie s'orne d'un chêne vieux de 200 à 300 ans.

2|3|4 - Châteaux Maurian, Tujean, Saint-Ahon

Le château Maurian (2), construit dans les années 1870, abrite aujourd'hui le Centre d'études Supérieures Industrielles. Le château Tujean (3), ancien château viticole, est une chartreuse édifiée à la fin du XIX^e siècle.

Le château Saint-Ahon (4) construit à la fin du XIX^e siècle domine aujourd'hui le domaine viticole. Cette propriété est ouverte à la visite.

T. 05 56 35 06 45

5 - Parc de Cambon

Il fait bon se détendre dans ce parc paysager où les arbres et une fabrique de jardins en pierre de taille ont été préservés. Le Petit Temple d'Amour est un vestige du parc du château.

6 - Château Dillon

Robert Dillon acheta la propriété en 1754. Le château est aujourd'hui en ruine, mais la production a été reprise par le lycée agro-viticole. Le Château Dillon ouvre la célèbre route des châteaux du Médoc.

7 - Château Breillan

Montaigne et la famille des Eyquem de Montaigne ont séjourné au Château Breillan au XVI^e siècle. L'édifice a connu des remaniements importants au XIX^e siècle et abrite aujourd'hui un Institut Thérapeutique Éducatif et Pédagogique.

8 - Parc de Dulamon

Si l'aire de jeux enchante les enfants de 2 à 10 ans, le parc ravira aussi les promeneurs qui emprunteront ses chemins pour aller jusqu'à Majolan. Mise en valeur de la rocaille, sentier botanique, mur végétalisé, nichoirs, bancs et corbeilles...

9 - La Vacherie

Ferme modèle construite au XIX^e siècle, devenue « Ferme urbaine et culturelle », elle accueille un élevage d'ovins avec transformation et vente sur place.

facebook.com/lafromageriedemajolan/

10 - Parc de Majolan

Ce parc d'agrément de 19 ha est l'œuvre du paysagiste Louis Le Breton. Essences exotiques, fausses ruines, geysers d'eau et grottes artificielles... Tout y invite à une extravagante balade au pays de la rocaille, art typique du XIX^e siècle. Le parc est inscrit à l'inventaire supplémentaire des Monuments historiques et labellisé Jardin remarquable.

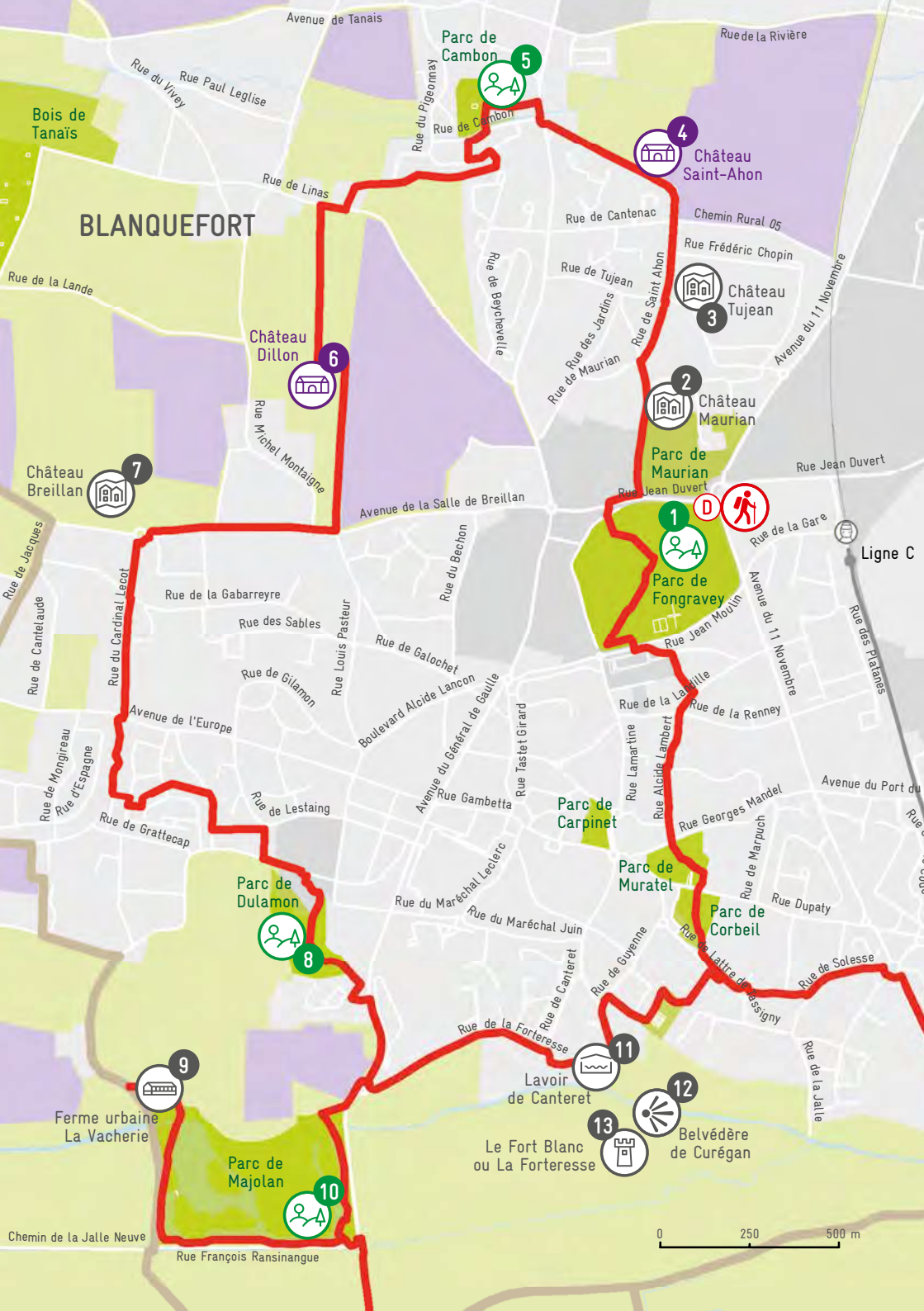
11 - Lavoir de Canteret

Les lavandières venaient y battre le linge et le faire sécher sur les prés voisins. Le nom de Canteret vient peut-être de *cantèra* (talus en gascon), le lavoir étant situé au pied du coteau sur lequel s'élève le bourg.

12|13 - Belvédère de Curégan et Forteresse

En toute saison, le belvédère de Curégan (12) offre une vue surprenante sur la vallée des jalles. La forteresse (13), monument classé des XI^e, XIII^e et XV^e siècles, témoigne de l'architecture militaire médiévale avec son enceinte et le bâtiment central. Elle se visite sur rendez-vous auprès de la Maison du Patrimoine.

T. 05 56 57 19 42



BLANQUEFORT

Parc de Cambon

Château Saint-Ahon

Château Tujean

Château Maurian

Parc de Maurian

Parc de Fongravey

Château Dillon

Château Breillan

Parc de Dulamon

Parc de Carpinet


Parc de Muratel

Parc de Corbeil

Parc de Majolan

Le Fort Blanc ou La Forteresse

Belvédère de Curégan



LE HAILLAN

Boucle du Moulin  7 km | 2h 

Boucle du Chêne  5,7 km | 1h30 

1 - Bois de Bel-Air

Sur 3,2 hectares s'étend le bois de Bel-Air, côtoyant le célèbre château des Girondins, siège du centre d'entraînement du Football Club des Girondins de Bordeaux. Cet ancien domaine agricole du XVIII^e siècle a su conserver son authenticité avec notamment sa fontaine ornementale et son allée de charmes remarquables. Lieu de promenades, il est aussi un lieu de loisirs avec une aire de jeux, un parcours de santé et un city-stade.

2 - Parc de la Luzerne

Ce parc boisé de 2,5 hectares est aménagé d'une aire de jeux réservée aux enfants de 6 à 14 ans et de bancs et baignoires de soleil, en matériaux naturels, pour une parfaite intégration dans l'environnement. Un cheminement doux y est propice à la promenade et au pique-nique à l'ombre des arbres centenaires.

3 - Borne seigneuriale

Plantée en 1767 au lieu-dit « Les boucheries » à la limite de Mérignac, cette stèle en pierre marque les limites des propriétés foncières d'autrefois. La borne mesure au total 3 mètres (elle est enfoncée dans le sol à mi-hauteur) et pèse plus de 2 tonnes.

4 - Venelles du vieux Haillan

L'identité du vieux Haillan se caractérise par un réseau ténu de venelles aux ambiances contrastées et partagées qui invitent aux détours et tissent des liens, d'est en ouest, entre le Bois de Bel-Air et

le Parc du Ruisseau. Empruntez les chemins de traverse que sont le passage de Bizet, la rue Henri Dunant ou encore le Chemin des écoliers.

5 - Bois de Sainte-Christine

C'est un lieu de promenades et de découvertes sur 2,4 hectares, avec ses nombreux espaces verts aménagés de manière naturelle. Il comprend des parcours pédestres, des tables de pique-nique et de belles allées ombragées. Le bois est en liaison directe avec la piste cyclable Bordeaux - Lacanau, qui peut aussi être un circuit intéressant pour les joggeurs. Son nom provient de l'ancienne chapelle Sainte-Christine, aujourd'hui disparue. Patronne des meuniers, elle est aussi celle de la ville du Haillan.

6 - Bois du Déhès

Véritable lieu de découverte, le site est une zone classée Natura 2000, où les espèces naturelles patrimoniales recensées sont préservées selon les directives européennes Habitats et Oiseaux. On y trouve également le Moulin du Moulinat, la maison du meunier et le Refuge périurbain Le Haut-perché, la fontaine pyramidale de Bussac, la Jalle, le Site des Sources qui abrite la petite tortue Cistude, aujourd'hui protégée.

7 - Bois de Menespey

Un citronnier poncirus, seul agrume résistant au froid, indique le passage piétonnier à emprunter pour y rentrer. Des acacias, quelques chênes et deux platanes y sont notamment plantés.

D'UN PARC À L'AUTRE...

LES CHEMINS DE TRAVERSES HAILLANAIS

Élégamment illustré, ce guide fourmille d'informations

sur le patrimoine bâti et naturel de la commune : ne manquez pas de le consulter! Plus d'infos : www.ville-lehaillan.fr

SAINT-MÉDARD-EN-JALLES

Boucle du Bois des Sources par la forêt  4,8 km | 1h30 

par la ville  7,8 km | 2h 

1 - Le Pas Jallès

Cette appellation signifie le « pas de la Jalle », et fait référence à l'ancien passage à gué de la Jalle, avant que le pont routier qui l'enjambe ne soit construit.

2 - Arboretum

Plus de 200 arbres d'essences de préférence endémiques ont été plantés sur ce site dédié à la sensibilisation et à l'éducation à l'environnement et à la biodiversité. On y trouve également la mare pédagogique et le Refuge périurbain de la Station orbitale.

3 - Ligne de chemin de fer Bordeaux - Lacanau

La première section de 48 km entre Bordeaux et Lacanau-ville a vu le jour en 1885 et son prolongement jusqu'à la station balnéaire fut mis en service en 1905. La liaison sera définitivement fermée en 1978, puis transformée en piste cyclable. Des bâtiments en lien avec l'activité ferroviaire, il ne reste aujourd'hui sur Saint-Médard-en-Jalles que l'ancienne gare, transformée en Gare cycliste en 1989.

4 - Pont de la Jalle (ancien pont du chemin de fer)

5 - Poujeau de la Capère

D'abord camp romain, il s'agissait d'une motte féodale près de laquelle avait été édifiée une chapelle dans la seigneurie de Tyran. Les affleurements calcaires à plusieurs endroits, appelés causserons, étaient exploités au XIII^e siècle pour les fours à chaux.

6 - Sources du Thil et de Gamarde

Ce site alimente la métropole en eau potable à hauteur de 20 % : il est de ce fait vulnérable et doit être préservé de tout risque de pollution. C'est la raison pour laquelle il est classé « Zone de protection de sources » et que les parties les plus sensibles sont inaccessibles au public. Vous longerez donc

parfois un grillage qui indique la proximité de ces zones protégées.

7 - Clairière aux asphodèles

Cette lilacée très ancienne offre aux yeux de magnifiques hampes florales à ceux qui viennent l'admirer au printemps, quand la prairie en est remplie!

8 - Ruisseau souterrain du Cagaraou

9 - Labyrinthe végétal

Cet aménagement a été commandé par la Ville, pour le plaisir des petits comme des grands.

10 - La ripisylve

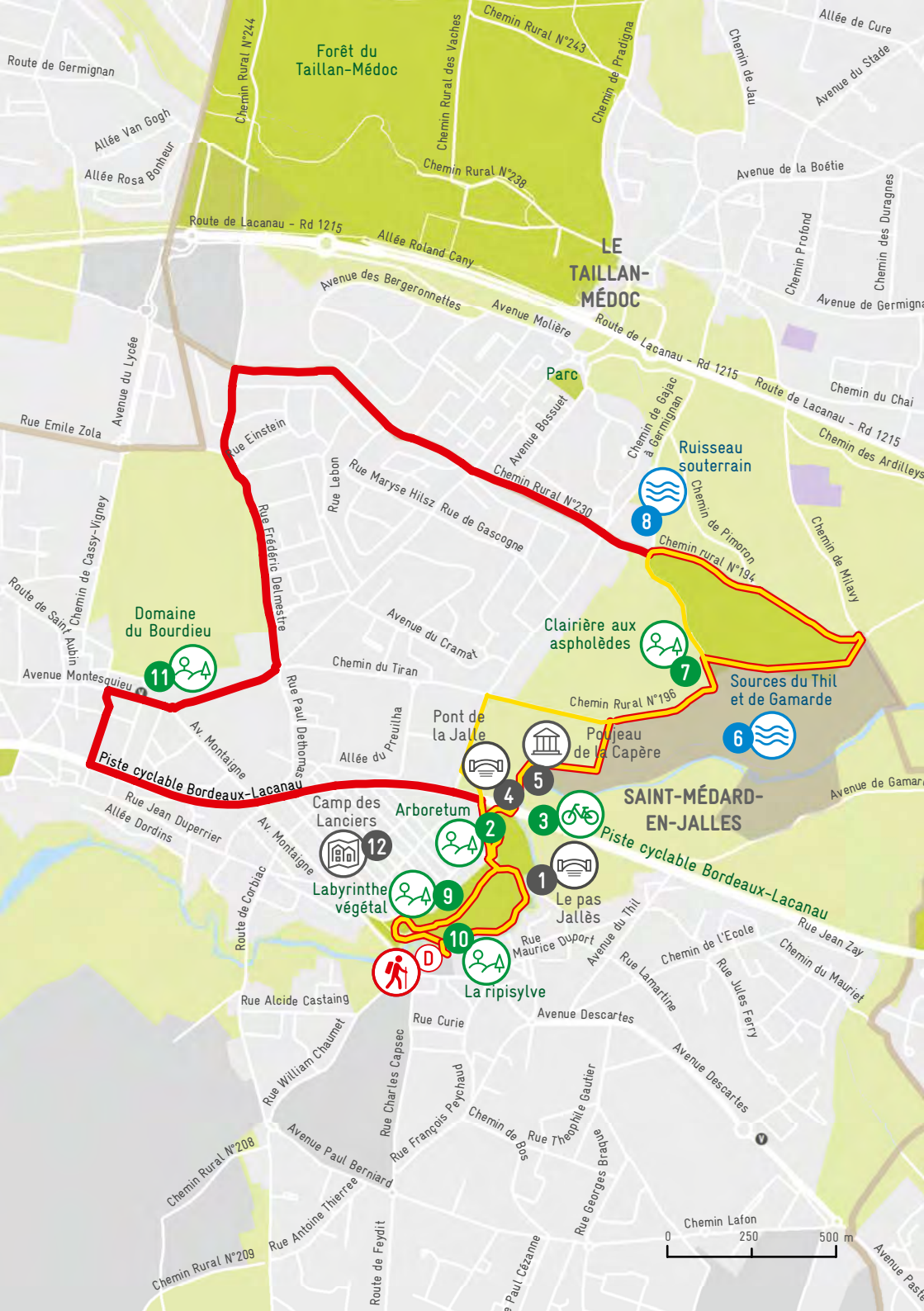
La forêt des berges de la jalle offre une diversité d'essences qui remplissent des fonctions majeures : stabilité des berges, lutte contre les inondations, épuration de l'eau, ombrage aux poissons, nids aux oiseaux, etc.

11 - Domaine du Bourdieu

Le domaine, à vocation viticole jusqu'en 1920, comprenait également quelques terres labourables et un vaste patrimoine boisé. En 1981, la façade, la toiture et l'escalier du château ont été inscrits à l'inventaire des Monuments historiques.

12 - Camp des Lanciers

Ce quartier doit son nom à la présence, en 1845, des lanciers du Duc d'Aumale. Le lotissement a vu le jour dans les années 1880, accueillant des familles de poudriers, blanchisseuses ou maraîchers, des métiers autrefois très présents sur la commune.



Forêt du Taillan-Médoc

LE TAILLAN-MÉDOC

Domaine du Bourdieu

Parc

Ruisseau souterrain

Clairière aux aspholèdes

Sources du Thil et de Gamarde

SAINT-MÉDARD-EN-JALLES

Piste cyclable Bordeaux-Lacanau

Piste cyclable Bordeaux-Lacanau

Labyrinthe végétal

Arboretum

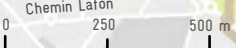
La ripisylve

Camp des Lanciers

Le pas Jallès

Chemin Rural N°208

Chemin Rural N°209





PAREMPUYRE

Boucle locale 10 km | 3h30

1 - Bois d'Arboudeau

Le parc de cet ancien couvent déploie 17 ha d'essences locales, sillonnés d'allées et de parcours sportifs. Une jolie promenade sur la digue suit les gravières.

2 - Château Ségur

Victime des troubles de la Révolution, le château connu plusieurs propriétaires au cours des siècles. Le domaine a été restauré et le vignoble entièrement reconstitué à partir des années 1960.

Visites de préférence sur RDV.

T. 06 40 41 83 99

3 - Marais d'Olives

Invitation à la balade de pleine nature, le site propose un sentier pédagogique, un observatoire aux oiseaux et un belvédère pour comprendre la faune locale et découvrir un paysage changeant au fil des saisons.

4 - Château Clément Pichon

Construit en 1881 dans un style néo-Renaissance inspiré des châteaux de la Loire, le château Pichon est inscrit au titre des monuments historiques depuis 2002. Ses 25 hectares de vignoble entièrement replantés ont redonné au château toutes ses lettres de noblesse.

Visites (payantes) sur RDV

T. 05 56 35 23 79

5 - Parc du Vieux Logis

Datant de 1670, le Vieux Logis est la plus ancienne construction de Parempuyre. Entouré d'un parc public de 2 hectares, c'est aujourd'hui un local utilisé par la ville.

6 - Ancienne Poste

Le premier bureau de poste de Parempuyre ouvre en 1912 dans le quartier de Gossemot. La ville restaure l'ancienne poste dans les années 1990 pour y recevoir des activités culturelles.

BORDEAUX MÉTROPOLÉ À PIED

En partenariat avec la Fédération Française de Randonnée Pédestre, le GR® métropolitain est un itinéraire de grande randonnée balisé de 160 km sur 17 communes qui relie les principaux espaces naturels et parcs urbains, offrant aux promeneurs des points de vue uniques sur les paysages de l'agglomération.

Plus d'infos sur bordeaux-metropole/GR



Vous préférez aller à l'essentiel? *Les Super balades de Bordeaux Métropole* proposent une sélection de parcours sans difficultés, sous forme d'itinéraires combinables.

Ces carto-guides sont disponibles gratuitement auprès de l'Office de tourisme de Bordeaux Métropole et téléchargeables sur

bordeaux-metropole.fr/super-balades



Avenue de Cante-Loup

Avenue du 11 Novembre

Chemin des Anes

Chemin du Lauga

Rue de Macau

Rue de Landegrand

Rue du Bourdillot



2 Château Ségur

Chemin des Courreges

Rue du Villa

Rue des Pins

Rue Félix Jonc

Rue Gasp Aulenti

Allée du Flamand

de l'usine

Chemin de l'Usine a Bigeau

Rue de Bigeau

Rue Marcel Bensac

Rue Maurice Fillon

Chemin du Bois de Lertigue



3 Marais d'Olives

Rue des Chênes

Rue Daniel Delaube

Rue de Vassivey

Rue de Ségur

Rue de Ardilleres

PAREMPUYRE

Rue de la Fontaille



6 Ancienne Post de Parempuyre

Chemin Palus

Rue de Bel Air

Rue des Genêts
Rue du Crebadin

Rue du Général de Gaulle

Rue de Caillavet

Rue Léonoe Dupeyrat

Rue des Palus

Rue Camille Montoya



1 Bois d'Abourdeau

Ancienne Post de Parempuyre



4 Château Clément Pichon



5 Parc du Vieux Logis

Rue Anna de Noailles

Avenue des Sports

Parc du Vieux Logis

Avenue Château Pichon

Rue de Belair

Chemin Rural 037

BLANQUEFORT

Chemin Rural 040


Chemin Rural 041

Chemin Rural 045

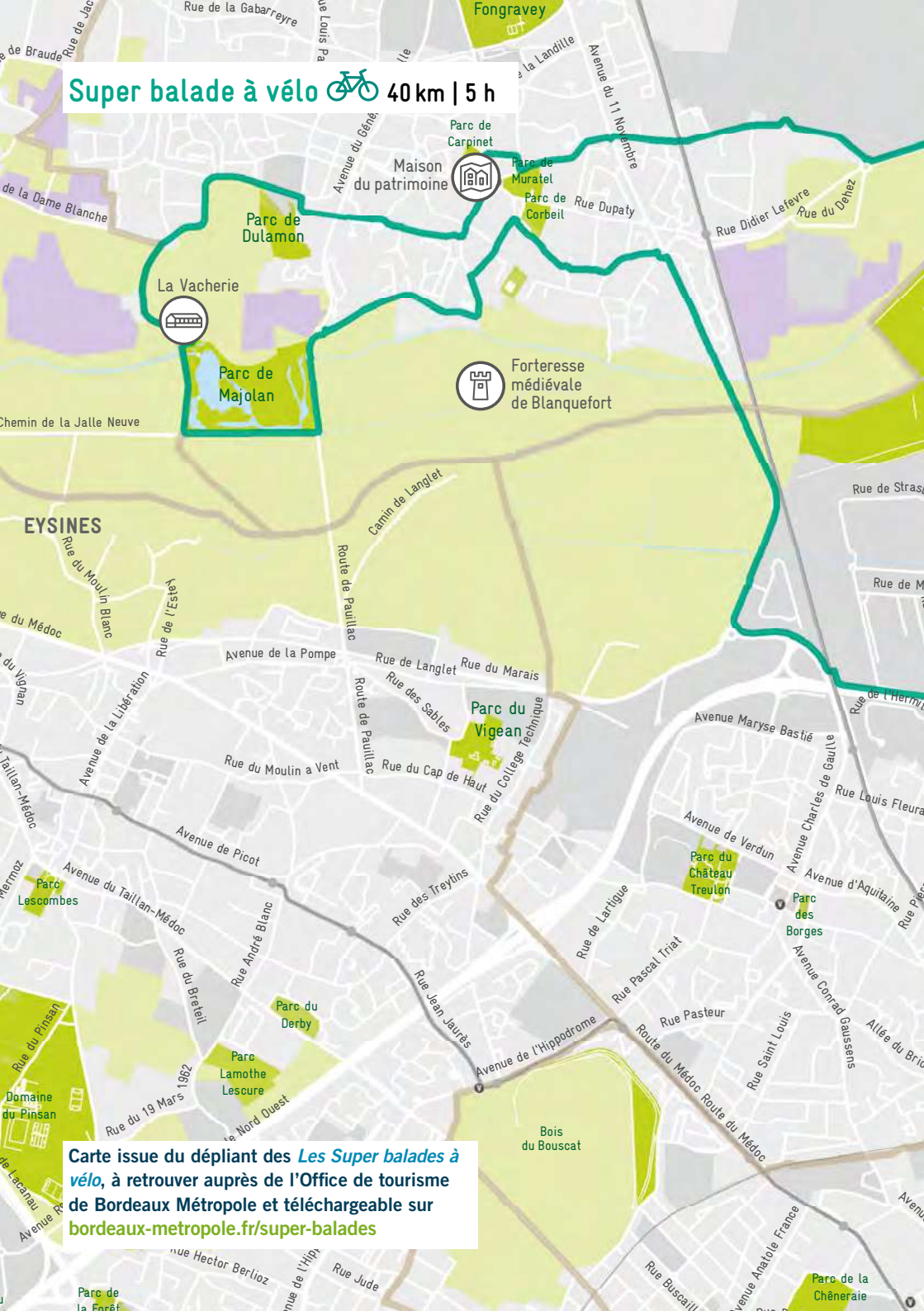
Rue de Bendaaca

Chemin Rural 044

Chemin Rural 047



Super balade à vélo 40 km | 5 h



Carte issue du dépliant des **Les Super balades à vélo**, à retrouver auprès de l'Office de tourisme de Bordeaux Métropole et téléchargeable sur bordeaux-metropole.fr/super-balades

A lush green landscape with a pond, trees, and a wooden fence. The scene is vibrant with various shades of green, from deep forest greens to bright, sunlit yellows and oranges. A wooden fence runs along the left side of the foreground, partially obscured by tall grasses. In the background, a dark, modern building is visible through the trees. The sky is overcast with grey clouds. The overall atmosphere is serene and natural.

VISAGES DES JALLES

.....

Leur présence est souvent peu visible. Pourtant, sans eux et sans elles, le Parc des Jalles ne serait pas ce qu'il est. Cet espace naturel mais aussi de production agricole et sylvicole rassemble en effet une communauté très diverse et méconnue de personnes qui l'entretiennent, y travaillent, y habitent. Et qui, tous, ont en commun d'y être profondément attachés. Rencontres.



« Un marais a beaucoup de rôles »

Julien Laloubeyre, technicien-rivière

« Le Syndicat d'aménagement des bassins versants de l'Artigue et Maqueline, dont je suis le technicien-rivière depuis 15 ans, s'occupe de la gestion et de la protection de 250 km de cours d'eau, 35 km de digues et trois zones de marais. Une partie de mon travail consiste à entretenir nos ouvrages, ouvrir et fermer les écluses, en fonction de la pluviométrie, des marées, etc., pour maintenir en eau ou au contraire éviter les inondations. C'est une gestion globale mais affinée aux besoins. Les éleveurs et agriculteurs par exemple n'ont pas les mêmes besoins, ce qui a pu conduire par le passé à une véritable guerre de l'eau. Désormais, ils m'appellent et le dialogue évite les conflits.

Nous assurons aussi le suivi des poissons migrateurs, notamment des anguilles, mettons en place des vannes

(des vannes coulissantes, pouvant s'ouvrir ou se fermer) pour leur permettre de remonter les cours d'eau. Nous travaillons au maintien de la continuité écologique, à l'amélioration de la qualité des cours d'eau, à leur renaturalisation et à la plantation des berges.

Le marais de Parempuyre par exemple est une zone qui a été dégradée par une maïsiculture intensive. Or, un marais a beaucoup de rôles. Le fait qu'il soit maintenu en eau permet de recharger les nappes phréatiques et sa végétation, qui sert de filtre, améliore la qualité de l'eau. C'est aussi un lieu de reproduction, de haltes migratoires et une zone nourricière pour la faune. Pour l'humain aussi. Tout le problème est de garder l'équilibre... Le Parc des Jalles va permettre de mieux le gérer. »





« Un challenge permanent »

Armelle Cruse, viticultrice

« Le château du Taillan appartient à ma famille depuis 1896. Jusque-là, il s'était transmis de pères en fils mais ma génération compte cinq filles. Pour mon père, c'était une catastrophe; le vin n'était pas un métier de femmes... Je n'ai jamais pu travailler avec lui mais j'ai grandi en le regardant faire, en observant ses cérémonials de dégustation. J'ai suivi des études d'œnologie puis ai fait carrière dans le négoce du vin. À la disparition de mon père en 1992, j'ai repris la gestion du vignoble tout en continuant, jusqu'en 2005, mon activité. Ma mère s'occupe de l'intendance du château, une de mes sœurs travaille avec moi et les autres m'encouragent. C'est une affaire de famille.

Femme dans un milieu d'hommes, il a fallu apprendre à se battre et s'imposer.

Ma première ambition a été de remettre le vignoble au goût du jour, puis de mener un gros travail sur la qualité.

Notre classement est ainsi passé de Cru Bourgeois à Cru Bourgeois Supérieur en 2003, puis à Cru Bourgeois Exceptionnel en 2020. Seuls 14 des 249 châteaux le sont. C'est un challenge permanent mais c'est ce qui m'intéresse et m'amuse.

Depuis 2005, nous développons aussi l'œnotourisme et recevons 10 000 visiteurs par an. La création du Parc des Jalles est un atout sur ce plan. Je suis aussi sensible à tout ce qui peut être fait pour le patrimoine et l'environnement. Notre château est d'ailleurs certifié « Haute Valeur Environnementale ». Beaucoup de choses sont à faire encore mais, avec le Parc, l'union fait la force. »



« La forêt ne pousse pas toute seule »

Pierre Gravey, sylviculteur

« Tout petit déjà, je travaillais dans la forêt avec mon père, éleveur et sylviculteur, en faisant ce que je pouvais. J'ai ensuite hérité des bois, il y a 35 ans. J'aime cela par atavisme, c'est créatif et on voit la concrétisation de ses efforts. Car il ne faut pas croire que la forêt pousse toute seule, c'est de la sueur et de l'argent qui sont mis dans la terre.

Tout notre massif forestier est en fait une forêt cultivée. Elle a été plantée à partir de 1850 pour assécher les marécages. C'est devenu une richesse naturelle, mais aussi économique : la filière bois est la première exportation de la région et représente 30 000 emplois non délocalisables. C'est en plus un matériau durable et exploité dans le respect de l'environnement.

Il faut cependant être un peu cinglé pour planter un pin dont la récolte se fera dans

40 ans, et sans connaître le prix qu'il aura alors... Sur 1 500 plants, 200 seulement arriveront à maturité. Tout l'art du sylviculteur est de passer de 1 500 à 200, en éliminant ceux trop proches les uns des autres, les tordus, les véreux, ceux qui vont casser. Ils serviront à faire du papier, des emballages, de la fibre pour sous-vêtements.

Nos forêts, bien qu'ouvertes, sont privées. Le samedi, des centaines de personnes s'y promènent, avec parfois des conflits entre piétons, vélos, flâneurs, sportifs, chasseurs. Mais pour nous, le premier risque est l'incendie qui, dans 94 % des cas, est d'origine humaine. Pour lutter contre lui, les propriétaires ont débloqué des moyens importants et contribuent par une taxe au budget des pompiers. Nous sommes les seuls en Europe à le faire. »





« Toujours quelque chose à découvrir »

Éliane Cahuzac, habitante et promeneuse

« Le Bois du Déhès est un de mes lieux de promenade habituel. C'est resté très naturel et il y a toujours quelque chose à découvrir. J'adore notamment les arbres, leur forme toujours un peu tordue.

Au bord de la Jalle, ils semblent vouloir faire un pont. De toute façon, partout où l'eau passe, c'est beau! Et son bruit, c'est de la musique...

Je ne suis pas une grande sportive et vais avoir 71 ans, mais je marche toujours beaucoup, au moins deux fois par semaine. Mon appareil est systématiquement avec moi car il y a toujours de l'inolite à photographier, comme cette plante qui pousse où on ne l'attend pas ou cette belle cabane. Beaucoup d'enfants viennent en construire. Il faut dire qu'il y a tout ce qu'il faut ici pour s'inventer des histoires.

Il y a aussi beaucoup de vélos et il faut se partager l'espace. Un jour par contre, je suis tombée sur des restes d'un chantier jetés là. On n'a pas le droit de faire ça...

Les petits sentiers m'attirent toujours plus que les grands. Parfois, je prends un chemin que je ne connais pas, marche, marche, jusqu'à ne plus savoir où je suis. Mais je finis toujours par retomber sur mes pattes et s'écarter des sentiers battus fait partie du plaisir.

Pour varier, je marche aussi régulièrement à Saint-Médard-en-Jalles ou au marais de Bruges. J'y ai vu des aigrettes, des hérons, un renard, un grèbe castagneux tout mignon. Réunir tous ses lieux en un parc est une très bonne idée. Ce qui serait génial c'est qu'un chemin nous permette de les rejoindre en restant au bord de l'eau!»





« Nourrir les gens, entretenir les paysages »

Aurore Sournac, maraîchère

« Le maraîchage est dans l'histoire de ma famille. Mes grands-parents l'étaient sur Bruges, mon père à Eysines. J'ai grandi dans ce milieu mais, l'agriculture, on l'a dans le sang ou on ne l'a pas. C'est vraiment une vocation.

Quand nous nous sommes installés avec mon mari en 2000, on nous disait que c'était la fin du maraîchage mais nous étions convaincus qu'il y avait quelque chose à faire. On parlait alors peu du bio et pas du tout des circuits courts. Nous sentions cependant que les attentes des consommateurs n'étaient pas en adéquation avec celles de la grande distribution.

Le marché était catastrophique, on vendait pour rien et, en 2007, nous étions prêts à arrêter. C'est alors que nous avons rencontré une coordinatrice d'AMAP. L'idée du contact direct avec le consommateur nous a tout

de suite plu. Nous étions aussi libres de faire ce que nous voulions, et non pas uniquement de la batavia ou de la tomate en mars comme le demandait la grande distribution. Nous avons aujourd'hui 10 hectares de plein champ et 1,5 en serres en bio, plus 4 hectares de plein champ en conventionnel. Nous cultivons une cinquantaine de légumes de saison et nourrissons chaque semaine 600 familles, uniquement en circuits courts.

Le Parc des Jalles va nous permettre de montrer davantage nos pratiques, d'expliquer notre métier : nourrir les gens et entretenir les paysages. Le public doit avoir conscience qu'il n'y a pas que le côté bucolique, que c'est un véritable espace économique dans lesquels des personnes travaillent et qu'il faut les respecter, ainsi que leurs terres. »







Le Parc des Jalles a la particularité d'être enchâssé en milieu urbain. Comment qualifier la biodiversité qu'on y rencontre ?

Stéphane Buille : La biodiversité est très diversifiée car la vallée des jalles est un corridor écologique. La présence d'espèces spécialisées (c'est-à-dire qui ont besoin de conditions environnementales particulières pour se nourrir ou nicher) montre toute sa valeur : la loutre, la cistude, le papillon cuivré des marais, la lamproie de Planer, etc. Ce sont des espèces dites parapluies : à partir du moment où vous arrivez à les maintenir, vous gardez de bonnes conditions pour toutes les autres.

Christophe Coïc : La biodiversité y est extrêmement riche encore, on voit là toute la valeur des réserves, comme celle des marais de Bruges. Les espèces spécifiques sont un enjeu écologique, mais rappelons que le constat est alarmiste, les pressions sont multiples et on doit être vigilants.

Pouvez-vous citer une espèce emblématique du Parc des Jalles et décrire ce qui la rend si précieuse pour notre territoire ?

CC : On se trouve dans une zone humide gérée depuis l'ère moderne par l'homme, avec une agriculture qui respecte la ressource en eau. Je préfère parler du cortège d'espèces faunistiques

et floristiques des zones humides qui est emblématique plutôt que d'une espèce en particulier. Une population qui se porte bien peut, en réalité, vite décliner. On peut tout de même citer la loutre, le cuivré des marais ou la cistude d'Europe.

SB : La Cistude d'Europe occupe une place toute particulière. Le site principal de ponte que nous nous sommes localisé en périphérie de la réserve a été menacé par l'implantation d'un bâtiment industriel. Les tensions furent parfois vives entre plusieurs partenaires. Heureusement un terrain à proximité fut trouvé pour accueillir l'entrepreneur, quant

à la zone de ponte elle est désormais incluse dans le périmètre de protection de la réserve.

Vous participez depuis longtemps au suivi de la faune locale, pouvez-vous expliquer en quoi consiste votre mission d'expertise ?

SB : La réserve, créée en 1983, cumule plus de 30 000 données. Ce recul permet d'avoir une certaine analyse de l'état de la biodiversité sur cette partie de l'agglomération.

Nous avons avant tout un rôle d'alerte concernant certaines pratiques destructrices, l'apparition d'espèces exotiques envahissantes ou pour informer des enjeux environnementaux présents dans certains secteurs.

« Le Parc des Jalles ne va pas permettre de sauver que trois libellules mais va nous permettre de nous préserver nous. »

Stéphane Builles,
conservateur de la
Réserve Naturelle Nationale
des Marais de Bruges.

© Anais Sibellat - Bordeaux Métropole



Christophe Coïc,
directeur de l'association
Cistude Nature.

© Anais Sibellat - Bordeaux Métropole



Nous essayons également de transmettre notre expérience en matière de gestion des milieux.

CC : Notre mission c'est de suivre l'état des populations sur certains sites. On a dépassé le cap de savoir si une espèce est présente ou absente. Aujourd'hui on peut suivre la santé des individus et les tendances évolutives.

Dans le cadre de ces suivis naturalistes, y a-t-il des surprises ou des découvertes étonnantes ?

CC : Grâce aux évolutions technologiques et aux performances accrues des batteries, on a pu cartographier le périple d'une tortue pendant 3 ans après l'avoir équipée. Elle a parcouru plusieurs kilomètres, et on connaît ainsi son cycle, tous ses déplacements pour aller chercher de la nourriture, se reproduire ou pour l'hivernation. Sa zone d'occupation est beaucoup plus large que celle que l'on pensait ! Cela fait le lien avec la préservation des trames vertes et bleues qui permettent aux espèces de circuler et d'accomplir toutes les étapes de leurs cycles biologiques.

SB : Le suivi des populations permet d'évaluer la fonctionnalité des aménagements et en cas de dysfonctionnement de proposer des solutions. Par exemple, les passages sous les voiries sont indispensables pour la

circulation de toutes les espèces petites ou grandes, terrestres ou semi aquatiques comme la loutre.

Le marais comme l'ensemble du Parc des Jalles rendent de grands services à la Métropole...

SB : Les zones humides ont plusieurs fonctions écosystémiques. La plus importante est le rechargement des nappes phréatiques. On peut également citer, la régulation des températures. Il faut

donc absolument les protéger.

CC : C'est même une urgence. Dans 30 ou 40 ans, les zones humides pourraient avoir disparu. Le programme Écobiose de la Région Nouvelle-Aquitaine a démontré que si on conserve des zones fraîches, des

roselières, des habitats d'insectes, si on préserve les sols, on obtient des secteurs très bénéfiques pour l'agriculture, très résilients face aux changements à venir.

Quels sont les impacts de l'activité humaine sur la biodiversité du Parc ?

SB : On observe des pollutions – atmosphériques et aquatiques –, des espèces exotiques envahissantes invasives, un mitage du territoire. Les zones fortement urbanisées sont autant de « verrous » qui empêchent la circulation des espèces. Les choses avancent petit à petit et, lors de grands

« Les zones humides ont plusieurs fonctions écosystémiques. La plus importante est le rechargement des nappes phréatiques. »

travaux d'urbanisme, des aménagements sont désormais prévus pour permettre le passage des animaux. Mais il faudrait aller plus vite, réfléchir à un niveau plus global et penser à l'entretien de ces aménagements

CC : Cette question des corridors écologiques est un enjeu fondamental pour la Métropole. Pour le moment, la conception des espaces urbains ne tient pas compte du vivant. Il faut améliorer cela!

Pensez-vous que les citoyens ont suffisamment conscience de tout cela?

CC : Les citoyens en ont conscience. Il faudrait vivre dans une grotte pour ne pas savoir que le vivant se dégrade. La majorité de l'opinion publique est déjà convaincue de la nécessité d'agir, encore plus depuis le confinement, qui a entraîné un retour vers la nature.

SB : La plupart des gens ont conscience des grands problèmes environnementaux mais les incivilités sur ce site protégé ne font qu'augmenter, l'une des plus graves étant de circuler sur des zones non autorisées au public. Le maintien de zones de quiétude est essentiel. Le Parc des Jalles est un formidable outil de découverte et de sensibilisation mais il faudra veiller à limiter la fréquentation de certains secteurs et de bien encadrer les pratiques.

La création du Parc des Jalles est-elle une bonne nouvelle pour la biodiversité?

SB : Le parc est un outil utile si tous les enjeux sont pris en compte de façon équilibrée. Il peut aussi participer à la prise de conscience que tout est connecté. Lors des crues par exemple, nous pouvons ramasser dans le marais jusqu'à 200 kg de déchets qui arrivent par les eaux pluviales d'une partie de la rocade. Ces déchets ont été pour la plupart jetés depuis les voitures. La constitution du Parc peut aider à faire comprendre que nous sommes tous liés par cette rivière, par cette vallée, et que nous en sommes tous responsables.

CC : Le parc est un outil pour lutter contre cette perte de la terre agricole et des espaces naturels et la crise sanitaire nous a permis de nous requestionner sur l'agriculture de proximité.

« Nous sommes tous liés par cette rivière, par cette vallée, et nous en sommes tous responsables. »

C'est un projet extrêmement ambitieux, de par sa surface, 6000 hectares en zone urbaine. C'est un geste fort pour la protection de la biodiversité en y gardant des activités humaines, notamment agricoles, à condition d'avoir une vision

globale et évolutive des conditions de vie des espèces dans l'espace et dans le temps.

Le Parc des Jalles ne va pas permettre de ne sauver que trois libellules mais va nous permettre de nous préserver nous.

DES ESPACES PROTÉGÉS

60% du territoire du Parc des Jalles bénéficie de mesures de protection. C'est le cas du Marais de Bruges, classé en « réserve naturelle nationale ». 1 300 hectares, le long des jalles et de la Garonne, sont aussi sites Natura 2000 (20% du parc). D'autres zones encore bénéficient de périmètres réglementaires, et notamment du « périmètre de protection des espaces naturels et agricoles périurbains » (PEANP) qui les préserve de l'urbanisation, sanctuarise leur vocation naturelle et agricole et s'accompagne d'un programme d'actions en faveur de la biodiversité et de l'agriculture.

DES MAMMIFÈRES BIEN PRÉSENTS, MAIS SOUVENT INVISIBLES

Renard, genette, loutre, blaireau, chevreuil : de nombreux mammifères vivent dans le Parc des Jalles mais il est rare de pouvoir les voir, parce qu'ils sont le plus souvent nocturnes ou crépusculaires et qu'ils fuient la présence de l'homme. Soyez attentifs à leurs traces, à leurs cris, mais n'essayez pas de les approcher, au risque de les faire fuir.

UNE NATURE DES PLUS UTILES

Le Parc des Jalles constitue un bien précieux pour la métropole bordelaise et pas seulement parce qu'il améliore notre cadre de vie. C'est en effet en partie grâce aux jalles et à leurs zones humides que nous disposons d'eau. 20 % de notre consommation provient de cette zone, au moyen notamment de deux zones de captage, Cantinolle et Thil-Gamarde. En absorbant les précipitations et les crues, les zones humides nous préservent également des inondations et permettent de bénéficier de températures plus clémentes. Un atout de plus en plus appréciable face au réchauffement climatique. La forêt (32 % du parc) et la flore améliorent par ailleurs la qualité de l'air et la faune joue un rôle dans la pollinisation des cultures. Sans elle, pas de fleurs, ni de fruits ou de légumes.

PRENDRE SOIN DE LA RIVIÈRE

Le plan pluriannuel de gestion de la Jalle de Blanquefort définit les actions d'intérêt général liées au cours d'eau : l'amélioration de la qualité de l'eau et des milieux aquatiques (restauration de zones humides, réalisation de passes à poissons), résilience par rapport au risque d'inondation (par la restauration des zones d'expansion de crue), gestion quantitative de l'eau (mise en place de stations de mesures des débits).



1



2



3



4



5

1. Euphorbe des marais

2. Butome en ombelle

3. Pilulaire à globules

4. Angélique des estuaires

5. Millet printanier

6. Gentiane pneumonanthe

7. Romulée bulbocode

© Adeline Aird

6



7





1



2



3



4



5



6



7



8



9



10



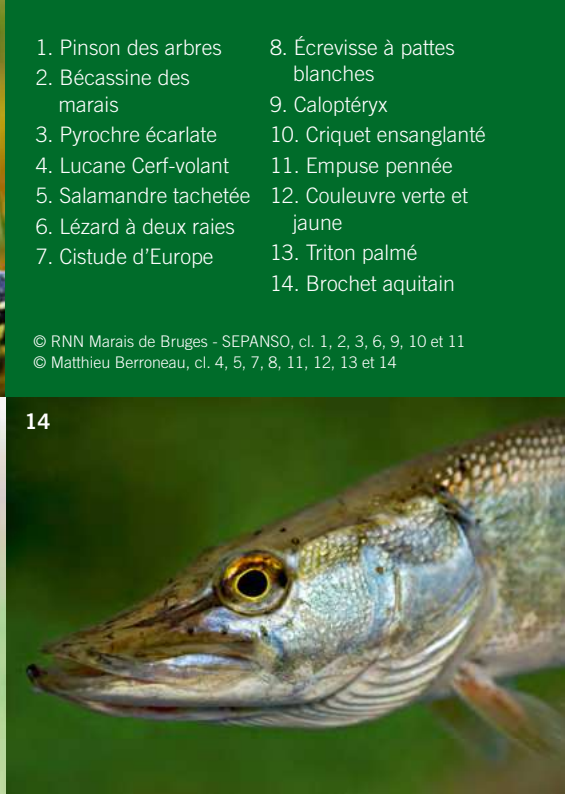
11



12



13



14

1. Pinson des arbres
2. Bécassine des marais
3. Pyrochre écarlate
4. Lucane Cerf-volant
5. Salamandre tachetée
6. Lézard à deux raies
7. Cistude d'Europe
8. Écrevisse à pattes blanches
9. Caloptéryx
10. Criquet ensanglanté
11. Empuse pennée
12. Couleuvre verte et jaune
13. Triton palmé
14. Brochet aquitain

© RNN Marais de Bruges - SEPANSO, cl. 1, 2, 3, 6, 9, 10 et 11
© Matthieu Berroneau, cl. 4, 5, 7, 8, 11, 12, 13 et 14



1. Cuivré des marais
2. Carte géographique
3. Genette d'Europe
4. Sphinx du tilleul
5. Crapaud calamite
6. Cigognes blanches
7. Chevreuil
8. Renard roux
9. Grand rhindlope
10. Hérisson d'Europe



6



7



8



9



10





Un peu d'Histoire

Pendant des décennies, le rituel est quotidien. Chaque soir, à Bruges, Eysines ou Le Taillan-Médoc, les charrettes se remplissent de légumes, les bœufs ou chevaux sont attelés, les équipages partent vers Bordeaux. En 1899, on en compte ainsi un millier qui, à la nuit tombée, se dirigeant vers le marché des Capucins, devenu le fief de la banlieue en ville.

Durant la première moitié du XIX^e siècle, Bordeaux a en effet grandi au point qu'elle ne parvient plus à produire sa propre alimentation. Les communes voisines se sont alors transformées en « banlieue maraîchère » et cette vocation s'affirmera plus encore pour celles du Parc des Jalles. Elles forment, de loin, le groupe de producteurs-vendeurs le plus important sur le marché.

Dans la vallée et les marais, les fermes de quelques hectares produisent des pommes de terre, poireaux, carottes, choux, asperges, melons et autres

oignons. Certaines communes se spécialisent même. À Eysines, la pomme de terre prend de l'ampleur ; à Bruges ce sont les primeurs sous châssis ; sur les palus (voir p. 8) et dans les prairies, les troupeaux paissent.

La vigne est également très présente. Il faut dire que chaque famille possède alors un ou deux hectares pour sa consommation. On trouve aussi nombre de châteaux dont plusieurs sont encore en activité.

Aux Capucins, une partie de la vente vient aussi de plus loin : des Charentes, de la vallée de la Garonne, du Maroc même à partir de 1930. Sensiblement plus chers, les produits du Parc des Jalles ont pourtant la préférence de la clientèle. Le secret : leur qualité et leur fraîcheur. Une assertion toujours aussi vraie.

Merci à l'association **Connaissance Eysines** de son aide pour cette rubrique,
<http://association-connaissance-eyssines.over-blog.com/>





© Vincent Montheils

À VISITER!

La Vacherie ▲

Ancienne ferme du XIX^e siècle, longtemps tournée vers l'élevage bovin, La Vacherie est aujourd'hui un lieu dédié à l'agriculture urbaine, alliant culture, festival Nature, marchés fermiers, élevage ovin et fromagerie.

► 44, rue François-Ransinangue
33290 Blanquefort

Programmation sur www.ville-blanquefort.fr
www.facebook.com/lafromageriedemajolan

Le Musée du maraîchage ▼

Sur le domaine de Lescombes, le Musée du maraîchage présente l'évolution de cette activité à travers une vaste collection d'outils. Dans le marais, une cabane donne également à voir le quotidien des maraîchers autrefois.

► 198, av. du Taillan 33320 Eysines
Ouvert chaque dimanche du mois,
de mars à novembre de 14h30 à 18h
et de décembre à février de 14h30 à 17h.



© Anaïs Sibélat - Bordeaux Métropole

LES LÉGUMES STAR DES JALLES

La carotte de Luc

Cultivée principalement autour de Bordeaux et très savoureuse, elle se reconnaît à sa forme conique demi-longue et à sa chair rouge-orangé, sans cœur ou presque.



Le Cornet de Bordeaux

Appelé ainsi parce qu'il pousse en « corne » (comme l'endive), c'est une variété ancienne de scarole, aux feuilles croquantes et au goût prononcé.

Le Galeux d'Eysines

Avec sa surface recouverte de protubérances, son aspect peut surprendre. Il s'agit cependant d'une citrouille à la chair tendre et sucrée, et d'un beau jaune vif.



La pomme de terre

La variété des Jalles, douce et avec un petit goût sucré, compte même une Confrérie et une « fête de la patate » en juin à Eysines.



La fraise Crémone

Cette variété parfois plantée entre les rangs de vigne, faisait la réputation du Taillan-Médoc.



DES AGRICULTEURS EN DIRECT

Vente sur l'exploitation, Amap, marché ou drive fermier : beaucoup d'agriculteurs des Jalles ont opté pour les circuits courts. Il faut dire que ce système de vente directe ou impliquant un seul intermédiaire présente de nombreux intérêts, pour le producteur comme pour le consommateur : prix et rémunération plus justes, davantage de lien social et moins d'impact environnemental.

Retrouvez-les sur bordeaux-metropole.fr/manger-local

LES COUPS DE CŒUR LOCAVORES

Cette terre généreuse n'est pas sans inspirer restaurateurs et autres acteurs des métiers de bouche, dans un esprit de consommation résolument responsable. Zoom sur 5 belles adresses conseillées par le Bordeaux Food Club, qui vous donneront encore plus envie de consommer local !

COPAIN DES CHAMPS MAGASIN DE PRODUCTEURS EYSINES

Les quatre associés de Copains des Champs ont créé le magasin de producteurs d'Eysines avec la volonté de développer la vente directe, les circuits courts, la traçabilité totale sur la provenance et la mise en valeur du savoir-faire de leurs fournisseurs. Dans les rayons, une sélection de produits d'ici, tels que les légumes et fruits de la zone maraîchère d'Eysines mais aussi de Gironde, Béarn, Pays-Basque et Lot-et-Garonne. Plus d'une centaine de producteurs alimentent Copain des Champs, dont certains viennent apporter eux-mêmes leurs productions jusqu'au magasin. Une alternative engagée pour faire ses courses les yeux fermés.

► **65, avenue de l'Hippodrome 33320 Eysines**
Du mardi au samedi de 9h à 13h
et de 14h à 19h
www.copainsdeschamps.fr

GARONA BRASSERIE ARTISANALE SAINT-MÉDARD-EN-JALLES

Il n'y a pas que le vin sur notre belle métropole! Nous pouvons être très fiers de notre scène brassicole avec

le développement de nombreuses brasseries artisanales ces dernières années. Ouverte depuis 4 ans sur la commune de Saint-Médard-en-Jalles, Garona propose une large gamme de bières : brassées à la manière des bières belges traditionnelles, classiques blanches, blondes, ambrées, brunes ou encore autres bières aux associations plus audacieuses comme la blanche au sureau. La gamme est confectionnée avec des ingrédients issus de l'Agriculture Biologique et la vente se fait en direct à la brasserie.

► **17, rue de Belfort**
33160 Saint-Médard-en-Jalles
Du mardi au samedi de 11h à 13h
et de 15h à 19h
www.bieregarona.fr

GRIGNOTE ET CAFÉ RESTAURANT SAINT-MÉDARD-EN-JALLES

Ambiance vintage pour ce joli café qui propose ses petits plats maison à base de produits locaux et de saison. Des propositions végétariennes ou végétaliennes qui changent très régulièrement et une belle carte sucrée. Toute l'offre est à emporter ou en livraison sur les communes avoisinantes. Pour les adeptes du brunch du dimanche,



il est possible de le réserver tous les deuxièmes dimanches du mois. Le café propose aussi des box locavores avec bières et snacks, idéales pour un apéritif en plein air dans le Parc des Jalles. Le petit plus : un vrai engagement zéro déchet avec des contenants en verre consignés. Pour le pique-nique, on adopte les bons gestes en triant ses déchets, en ramenant les contenants consignés et en prenant soin du carré de verdure qui nous a accueillis!

► 78, rue Alexis-Puyo 33160

Saint-Médard-en-Jalles

www.grignotteetcafe.com

LA MAISON DES JARDINIERS RESTAURANT, BLANQUEFORT

En plein cœur du Parc de Majolan, c'est dans cette belle bâtisse en pierre qu'Alexandra propose sa cuisine métissée. D'origine vietnamienne, le Bo Bun est d'ailleurs son plat emblématique. En complément, un burger et des suggestions toujours inspirées des produits de saison. La Maison des Jardiniers a plusieurs facettes : en plus de la vente à emporter et des formules pique-nique, le lieu propose une restauration tout l'après-midi pour le goûter mais également des brunchs chaque dernier dimanche du mois.

► 34, rue François-Ransinangue

33290 Blanquefort

Du jeudi au lundi de 11h à 17h

www.lamaisondesjardiniers.com

TERRE DE VRAC ÉPICERIE ZÉRO DÉCHET LE HAILLAN

Terre de Vrac est une épicerie 100 % vrac de produits bios, locaux et éthiques. Un soin est apporté à la sélection des produits. En parlant locavore, l'enseigne s'engage à travailler des fruits et légumes de moins de 200 km du Haillan. Elle propose d'ailleurs la production de son voisin « À la ferme du ruisseau ». Sont disponibles également les produits de la Ferme de Tartifume à Pessac. L'autre engagement de Terre de Vrac est le zéro déchet. Le principe : proposer en vrac, inciter les clients à amener leurs contenants ou proposer des emballages réutilisables afin de minimiser l'impact de notre consommation.

► 196, avenue Pasteur 33185 Le Haillan

Du mardi au vendredi de 10h à 13h30
et de 15h30 à 19h

Samedi : 9h à 13h30 et de 15h à 18h30

AUTOUR DE NOUS

DES AGRICULTURES DANS
LA MÉTROPOLE BORDELAISE



UNE WEB-SÉRIE

à retrouver sur :

bxmet.ro/autourdenous



BORDEAUX
MÉTROPOLE





PETIT PRÉCIS
DES RÈGLES
EN VIGUEUR
DANS LES PARCS ET
ESPACES NATURELS

.....

PETIT PRÉCIS DES RÈGLES EN VIGUEUR DANS LES PARCS ET ESPACES NATURELS

Vous pouvez flâner, jouer, courir, observer, toucher, sentir ou encore écouter les bruits de la nature. Il convient cependant d'y respecter quelques règles. Toutes ont un sens.



Aucune espèce ne vit seule : si l'une d'elle disparaît, d'autres disparaissent à leur tour.

C'est pourquoi il est interdit de prélever des éléments naturels : animaux, plantes, roches... Même le bois mort est utile à la vie. Mieux vaut prendre des photos.



Manger équilibré, c'est bon pour la santé, y compris celle des animaux.

C'est pourquoi les visiteurs ne doivent pas les nourrir. Les animaux sauvages trouvent tout ce dont ils ont besoin dans la nature et la nourriture extérieure peut les rendre malades (comme le pain qui n'est pas adapté aux estomacs des oiseaux).



Vous n'aimez pas vous faire marcher dessus? Les plantes non plus.

C'est pourquoi des sentiers sont spécialement aménagés. Plusieurs espèces ont disparu à cause du piétinement. Dans les parcs et jardins, certains gazons, plus fragiles, sont interdits au passage.



Certaines blessures ne guérissent pas ou laissent de vilaines cicatrices.

C'est pourquoi il est interdit de casser ou couper du feuillage, de mutiler ou d'endommager les arbres (en gravant son nom ou en montant dessus), de cueillir les fleurs. Leur présence contribue à la beauté du paysage et à l'équilibre des autres espèces.



Personne n'aime être dérangé la nuit.

C'est pourquoi certains parcs ferment au coucher du soleil et que le camping est interdit. La présence des tentes, le mouvement, les odeurs, le bruit, la lumière sont autant d'éléments qui font fuir la faune.



Le chien, certes le meilleur ami de l'homme, fait peur à certains et est un prédateur pour la faune.

C'est pourquoi les chiens doivent être tenus en laisse. Dans certains parcs, ils sont interdits, même attachés, car leur passage en nombre et l'odeur persistante de leur urine font fuir les autres animaux. Ils peuvent aussi porter des parasites mortels pour certains mammifères.



Vous aimez qu'on vous respecte ? Les autres aussi.

C'est pourquoi il vous est demandé de porter une tenue correcte, de ne pas faire de vélo ou d'équitation sur les sentiers réservés aux piétons, de respecter les propriétés privées et les exploitations agricoles. Veuillez aussi à la tranquillité d'autrui en préservant un environnement sonore acceptable pour tous.



La nature est tellement plus belle, sans détritrus.

C'est pourquoi il ne faut rien jeter par terre. Un chewing-gum mettra 5 ans à disparaître, un mégot de cigarette (qui contient plus de 4000 substances chimiques dont 250 sont nocives) de 1 à 10 ans, une canette plusieurs dizaines d'années, un sac en plastique plusieurs centaines d'années. Des zones de pique-nique sont aménagées, avec des poubelles. Utilisez-les ou mieux, rapportez vos déchets chez vous.



La grande majorité des drames sont liés à de « petites » imprudences.

C'est pourquoi il faut respecter les consignes de sécurité : ne pas faire de feu, ne pas se baigner dans les zones interdites, respecter l'âge limite des jeux... Les enfants sont sous la responsabilité des parents : ils ne doivent pas être laissés sans surveillance.



Enfin, nul ne peut tout savoir.

C'est pourquoi nous vous invitons à consulter systématiquement le règlement intérieur du site que vous visitez.



LA PRÉSERVATION DE L'ENVIRONNEMENT EST L'AFFAIRE DE TOUS!

C'est pourquoi votre vigilance est nécessaire pour lutter contre les actes malveillants.

SI VOUS CONSTATEZ UNE ATTEINTE PORTÉE À LA NATURE EN MATIÈRE DE...	... VOUS POUVEZ CONTACTER LES SERVICES COMPÉTENTS :					
	OFB	ONF	FDAAPPMA	Bordeaux Métropole*	Police municipale	SEPANSO**
Chasse	X	X				X
Pêche	X	X	X			X
Eau	X		X			
Circulation de véhicules dans les espaces naturels	X	X				X
Préservation des milieux et des espèces	X					
Feux en forêt	X	X				
Dépôts sauvages d'ordures	X	X		X	X	

* uniquement pour le domaine public et les fonciers métropolitains et communaux (communes de Mérignac, Le Bouscat, Le Taillan-Médoc, Blanquefort, Bruges)

** pour la réserve nationale des marais de Bruges

OFB - Office Français de la Biodiversité

Délégation régionale Nouvelle-Aquitaine
Service départemental de Gironde
13, chemin du Casse 33500 Libourne
sd33@ofb.gouv.fr
05 57 74 10 24

ONF - Office National des Forêts

Site de Bruges
9, rue Raymond-Manaud
33524 Bruges Cedex
05 56 00 64 74

Fédération départementale pour la pêche et la protection des milieux aquatiques

10, ZA du Lapin
33750 Beychac-et-Caillau
05 56 92 59 48

Bordeaux Métropole

Mission Propreté Urbaine - Dépôts sauvages
05 35 31 97 50 (standard du pôle territorial ouest)

SEPANSO - Réserve Naturelle Nationale des Marais de Bruges

Le Baron 33520 Bruges
05 56 57 09 89

ALLER PLUS LOIN



PHOTO EN D

DOUBLE

POUR ALLER PLUS LOIN

ASSOCIATION CISTUDE NATURE

Connaissance, expertise et animations nature grand public
Chemin du Moulinat
33185 Le Haillan
05 56 28 47 72
cistude.org

RÉSERVE NATURELLE NATIONALE DES MARAIS DE BRUGES

Connaissance, expertise et animations nature grand public
Le Baron,
avenue des Quatre Ponts
33520 Bruges
05 56 57 09 89
rnbruges@sepanso.org
<https://site.sepanso.org/sorties-natures>
https://site.sepanso.org/RNN_Marais-Bruges

*Accès libre toute l'année
Entrée gratuite
Du lundi au mercredi
et du samedi au dimanche
de 10h à 18h
Fermeture hebdomadaire
le jeudi et le vendredi*

FÉDÉRATION DÉPARTEMENTALE POUR LA PÊCHE ET LA PROTECTION DES MILIEUX AQUATIQUES

Pêche, protection des milieux aquatiques, animations nature grand public
10, ZA du Lapin
33750 Beychac-et-Caillau
05 56 92 59 48
contact@peche33.com
peche33.com

FÉDÉRATION DÉPARTEMENTALE DES CHASSEURS DE LA GIRONDE

Chasse, gestion de la faune sauvage
Domaine de Pachan
33290 Ludon-Médoc
05 57 88 57 00
fdc33@chasseurdefrance.com
chasseurs33.com

ASSOCIATION DÉPARTEMENTALE DES PIÉGEURS AGRÉÉS

Gestion de la faune sauvage
12, Les Allix
33190 Mongauzy
06 32 03 40 81
adpag@neuf.fr
adpag.fr

NATUR'JALLES

Protection de l'environnement et animations nature grand public
naturjalles.over-blog.com

ARBRES ET PAYSAGES

Conseil, expertise et pédagogie sur les arbres, les haies champêtres et l'agroforesterie
31 bis, rue Hustin
33185 Le Haillan
05 56 28 12 27
arbres-paysages.fr
arbre33@wanadoo.fr

CONSERVATOIRE DES RACES D'AQUITAINE

Écopâturage, promotion de l'agriculture locale, animations grand public
6, rue Massena
33700 Mérignac
conservatoire.races.aquitaine@gmail.com
racesaquitaine.fr

ASSOCIATION TECHNIQUE FRUITS ET LÉGUMES

Conseil technique en maraîchage (uniquement à destination des professionnels)
2, rue de Verdun
33320 Eysines
05 56 28 87 09
atflgironde@gmail.com
atflgironde.wordpress.com

LES JARDINS INSPIRÉS

Alimentation biodynamique, conservation de semences, animations grand public
35, rue Ransinangue
33220 Le Taillan-Médoc
jardinsinspires@gmail.com
page Facebook Les Jardins Inspirés

LE GOÛT DE NOTRE FERME

Association de producteurs, promotion de la vente directe, organisation de marchés fermiers
legoutdenotreferme.fr

**LA CONFRÉRIE DE
LA POMME DE TERRE
D'EYSINES**

pommedeterre-eyssines.fr

.....

**SOCIÉTÉ DES FÊTES
DE LA SAINT-JEAN**

Organisation d'événementiels
et marchés fermiers, circuits
courts et gastronomie locale

Hôtel de ville
33320 Eysines

festifolies-eyssines.org

contactsfstsjeysines@gmail.com

.....

MIELLERIE COLLECTIVE

Gestion de matériel apicole
destiné aux apiculteurs
amateurs

12, rue de la Gare
33320 Eysines

mielleriecollectivebordeaux
metropole.fr

.....

CONNAISSANCE D'EYSINES

Connaissance du patrimoine
bâti et historique

association-connaissance-
eyssines.overblog.com

.....

**LE PATRIMOINE DE SAINT-
MÉDARD-EN-JALLES**

Connaissance du patrimoine
bâti et historique

patrimoine.saintmedardasso.fr

.....

**MAISON DU PATRIMOINE -
GROUPE D'ARCHÉOLOGIE
ET D'HISTOIRE
DE BLANQUEFORT**

Connaissance du patrimoine
bâti et historique

Allées de Carpinet
33290 Blanquefort

05 56 57 19 42

gabble33@gmail.com

gahble.org

.....

**PARC NATUREL RÉGIONAL
DU MÉDOC**

Valorisation des espaces
naturels et agricoles,
promotion de l'économie
locale

21, rue du Général-de-Gaule
33112 Saint-Laurent-Médoc

05 57 75 18 92

contact@pnr-medoc.fr

pnr-medoc.fr

.....

ÉCOACTEURS EN MÉDOC

Valorisation des espaces
naturels et animations nature
grand public

1, avenue Gambetta

33480 Castelnau de Médoc

09 83 69 18 79

ecoacteurs@

ecoacteursenmedoc.fr

.....

**SYNDICAT MIXTE DES
BASSINS VERSANTS
DE L'ARTIGUE ET
DE LA MAQUELINE**

Gestion des marais et des
cours d'eau

1, place de la République
33460 Macau

.....

**COMITÉ FORÊT ET
RUISSEAUX DE SAINT-
MÉDARD-EN-JALLES**

Entretien et gestion des forêts
et cours d'eau

Hôtel de ville

Place de l'Hôtel de ville

33167 Saint-Médard-en-Jalles
Cedex

techniques@saint-medard-en-
jalles.fr

.....

TERRE ET OCÉAN

Médiation culturelle et
scientifique, animations nature
grand public

1, rue Louis-Blériot

33130 Bègles

05 56 49 34 77

contact@terreetocean.fr

terreetocean.fr

.....

**ASSOCIATION ÉCOSITE
DU BOURGAILH**

Protection de l'environnement,
animations nature grand public

179, avenue de Beutre

33600 Pessac

05 56 15 32 11

bourgailh-pessac.fr

animation-bourgailh@orange.fr

.....



© Anaïs Sibélat - Bordeaux Métropole

Rédaction

Stéphanie Coye, Un air de Bordeaux,
Bordeaux Food Club, Bordeaux
Métropole

Données cartographiques

SIG Bordeaux Métropole 2021

Conception graphique

Atelier Franck Tallon

Impression :

Imprimerie Laplante

10 000 exemplaires - septembre 2021

BORDEAUX MÉTROPOLE

Esplanade Charles-de-Gaulle

33045 Bordeaux cedex

T. 05 56 99 84 84

www.bordeaux-metropole.fr



Retrouvez toutes les infos sur
bordeaux-metropole.fr/parc-des-jalles

